

FIVELNAIS Februari - Maart 2023

Jaargang 10 nr.1



Al 400 inschrijvingen binnen voor September editie 2023 !

Beste (toekomstige) Fivelstadtocht wandelaars,

Wat een schitterend feest!

De tweede wintereditie van de Fivelstadtocht zit erop en op 28 Januari jl. hebben de wandelaars een wintersfrisse maar droge schitterende wandel dag gehad. We hadden zelfs 25% meer wandelaars aan de start dan in Januari 2018 en maar liefst een opkomstpercentage van 94%. Nog niet eerder vertoond en de massaal opgekomen wandelaars hadden hun ticket voor deze Wintereditie Fivelstadtocht al veilig gesteld voor de Kerst van 2022!

De wandelaars die alsnog verhinderd waren spraken de afgelopen weken hun sociale geweten en vaardigheden aan en zo veranderden op het laatste moment nog veel startkaarten van eigenaar via Facebook, WhatsApp, Twitter contacten en zo bleef onze website vrijwel permanent voor de 10-15-25 afstanden op "uitverkocht" staan. Ook met deze uitverkochte wintereditie kunnen we stellen dat wandelaars en organisatie er met z'n allen in zijn geslaagd dat het historisch cultureel wandelevenement de Fivelstadtocht opnieuw steviger op de landelijke wandelkaart staat met deelname uit alle winstreken, ook tot ver beneden Zwolle!

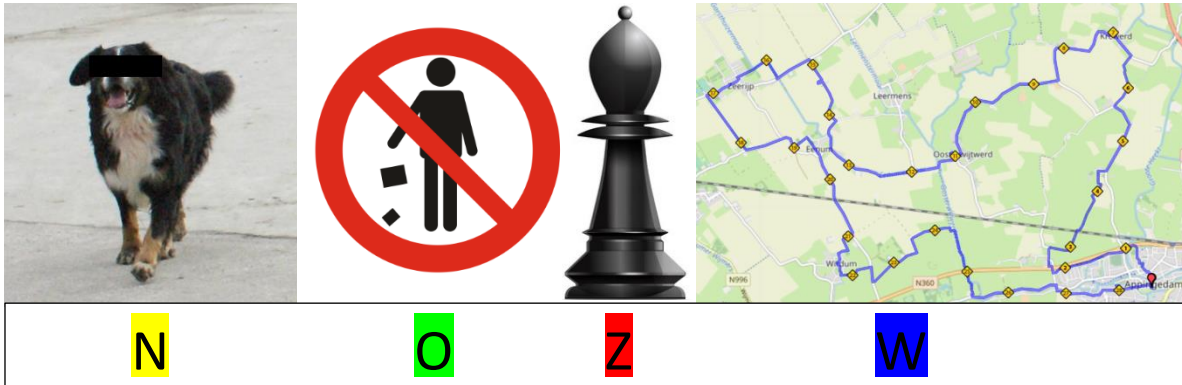
Elke bijdrage - van muziek, openstellen privé terrein, bezichtiging van de kerken tot de catering inclusief alle hulpdiensten – zorgde ervoor dat de wandelaars zich op hun gemak voelden in deze warme entourage van het gastvrije Fivelingo wandelgebied.

Gewoonweg geweldig wat we samen hebben bereikt!

Was er dan helemaal niets te melden waar de Fivelstad organisatie zich zorgen om maakt als het gaat om de toekomst van jullie eigen wandelevenement?

Jawel, helaas moeten we als organisatie constateren dat een aantal deelnemers de regels zoals die door ons zijn opgesteld niet helemaal serieus nemen. Dat is jammer want als uiteindelijk particulieren, bedrijven en stichtingen de wandelaars niet meer over hun terreinen willen hebben is het gauw afgelopen met de aantrekkelijke routes en dito bezichtigingen. Wij hopen dat het verstand van de wandelaars zal zegevieren zodat we door kunnen met en voor elkaar.

Wat er aan de hand is zullen we op de volgende pagina's toelichten met de symboliek van jullie te lopen windrichtingen van het historisch culturele wandelevenement de Fivelstadtocht.



N = negeren

De Fivelstadtocht organisatie constateert helaas een tendens in toenemende mate van het negeren van de algemene voorwaarden inzake het mee laten lopen van (aangelijnde) honden door de wandelaars.

<https://www.fivelstadtocht.nl/index.php/inschrijven-en-voorwaarden>

Citaat uit de algemene voorwaarden om deel te nemen aan de Fivelstadtocht:

“Het is de deelnemer niet toegestaan tijdens de Fivelstadtocht al dan niet aangelijnde hond(en) mee te laten lopen”

De meeste wandelaars houden wel van honden maar ervaren de aanwezigheid van (loslopende) honden tijdens een wandeltocht als onaangenaam. Dit geldt ook voor (lang) aangelijnde honden. Verder is het zo dat we als organisatie blij zijn dat we kunnen samenwerken met particulieren en veeteeltbedrijven die hun erf en bedrijf open stellen voor jullie als Fivelstadtocht wandelaars. Dit is niet zonder gevaar zoals onderstaand bord al aangeeft en ook de regels van o.a. het Waterschap Noorderzijlvest laten geen ruimte voor een andere uitleg dan het ingesteld verbod.

Aanmelden voor de Fivelstadtocht is conformeren aan de geldende voorwaarden.

Wellicht ten overvloede nogmaals de melding dat (ook aangelijnde!) honden niet zijn toegestaan tijdens de Fivelstadtocht



O = ongeloof

Ongeloof was ons deel als Fivelstadtocht organisatie afgelopen 28 januari jl. toen we werden gebeld door een omwonende dat een twintigtal 25 km wandelaars haar lege chocolade bekertjes in de berm en landerijen rondom het spoor bij de oversteek van Jukwerd hadden gegooid. De omgeving en voedselkringloop zit natuurlijk niet op een dergelijke vervuiling te wachten. Dit gedrag is onacceptabel en onwaardig voor de wandelaar zoals wij die als Fivelstadtocht organisatie kennen. Teleurstellend.

De eerste twee letters van onze windrichtingen vormen het Engelse woord “NO” maar laten we er voor waken met elkaar dat “NO FIVELSTADTOCHT” de titel van een volgend persbericht wordt....

Z = zwart(e)loper

De term zwartloper is kort, bondig en vooral duidelijk voor een ieder. De uitgeschreven omschrijving laat zich lastiger lezen maar geeft wel stof tot nadenken lijkt ons. Iemand die onbetaald, onaangemeld en ongeoorloofd misbruik maakt van de faciliteiten die door geregistreerde wandelaars, sponsors en de organisatie moeten worden opgebracht. Afgelopen Wintereditie Fivelstadtocht zijn behalve een uitgekende route per afstand ook o.a. nog kosten gemaakt voor versnaperingen als een kop koffie/thee, een stukje kaas, warme chocolade melk, cake, borrel/kwast, een kop snert en last but not least perfect uitgezette routes met bijbehorende geleverde beschrijvingen onder het toeziend oog van EHBO, Verkeersregelaars, de Fivelstadtocht organisatie en tot slot een bijzonder ontwerp van de ontvangen medaille voor de door u geleverde prestatie. Indien iemand na deze uitleg alsnog wroeging krijgt lijkt het ons als organisatie goed om het niet betaalde inschrijfgeld (euro 7,50) over te maken aan een goed doel, bijvoorbeeld de Stichting ALS Nederland.

W = wonderlijk

Wonderlijk zijn soms de (te) persoonlijke reacties van de (te?) vermoeide wandelaars - richting de medewerkers van de Fivelstadtocht organisatie - die wel melding maken "van een prachtige tocht maar met wel veel meer kilometers dan wat de organisatie vooraf meld".

Er schijnen daarom nog steeds misverstanden te zijn over de aantal werkelijke kilometers die worden uitgezet en dienen te worden gelopen ten opzichte van de algemene richtafstanden namelijk 5-10-15 en 25 km die worden vermeld tijdens de inschrijvingsprocedure. Als voorbeeld hier de 25 km route die op [website](#) en [routekaart](#) stonden vermeld als 27,9km. Een (te?) uitgebreide uitleg voor de geïnteresseerden.

Bij deze door de Fivelstadtocht organisatie gelopen route op 16 Oktober 2022 kwam op dat moment de gebruikte Garmin via GPS uit op 27,96 km.



Vooropgesteld, we streven als organisatie ernaar om absoluut zo dicht mogelijk bij die reguliere afstanden van 5-10-15 en 25 km te blijven maar de wegen in het Groningse landschap zijn soms grillig en dan weer rechtlijnig. Zoals regelmatig in onze nieuwsbrief – in elke jaargang van vier nummers valt onderstaande te lezen – vermeld:

“Om alle looproutes aantrekkelijk en toch praktisch te kunnen houden moeten we helaas regelmatig afwijken van de originele basisafstanden (5-10-15-25 km) zoals die voor de Fivelstadtocht kunnen worden gelopen. We proberen ons als organisatie te verplichten om het aantal maximum te lopen kilometers binnen deze standaard genoemde afstanden te houden. Eerlijk is eerlijk, dat valt echt niet altijd mee maar met een vroegtijdige aankondiging – houd de website in de gaten voor de actuele afstanden – hopen we op begrip voor de gekozen aanpak en bijbehorende extra kilometers. Succes met de voorbereiding!”

Daarbij spreekt het voor zich dat we "bruto" metingen doen, dus alle extra stops en omwegen als in bijvoorbeeld een kerk, naar en uit een Dixie, door een restaurant, toiletbezoek restaurant, ontvangen chocolade melk, in of rondom een bezienswaardigheid, poseren voor een te maken foto op locatie vlakbij of naast de route of interesses van de wandelaar zelf kunnen niet worden bepaald en meegenomen in de uiteindelijke afstand.

Ook de afgelopen Wintereditie Fivelstadtocht viel in de wandelgangen regelmatig te horen “een meer dan prachtige goed georganiseerde tocht maar wel (veel) meer kilometers dan aangegeven.” De “25 km” route werd regelmatig gemeten door wandel collega landmeters als 30+ waarbij zelfs maar liefst 33,5 km werd genoemd als gemeten eindafstand.

Hierbij een uitgebreide toelichting over hoe de uitgezette 25 km route van de Wintereditie Fivelstadtocht 2023 tot stand is gekomen. Op de route beschrijving van de afgelopen wintertocht stond voor de 25 km een afstand van 27,9 geregistreerd.

Hierin zaten de volgende extra meters van RustStempelPlaats Oosterwijtwerd, Kinkhornsterweg Zeerijp en de Kalkoven Appingedam niet in verwerkt omdat we:

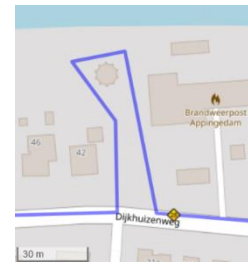
- niet wisten of het door kon gaan en in welke vorm
- nog niet de exacte route op de locatie juist in kaart hadden (kalkoven/aardappelboerderij)



Oosterwijtwerd

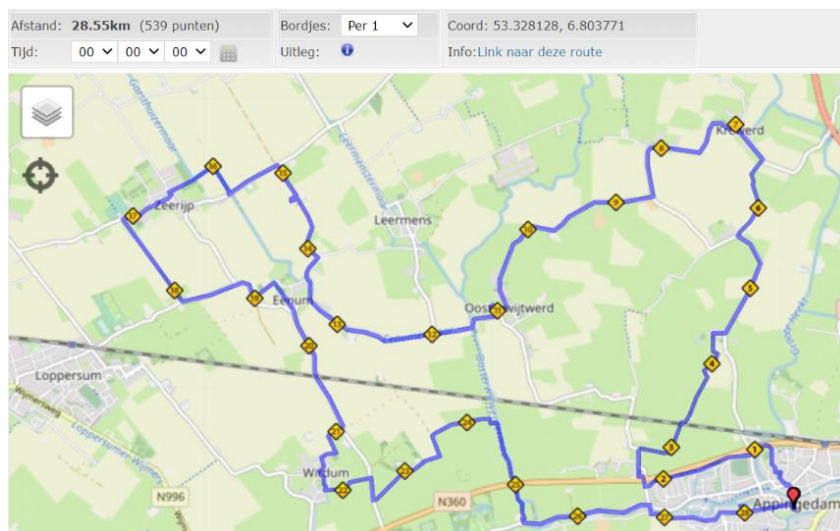


Zeerijp



Appingedam

Controle achteraf – routes waren uitgeprint (!) – op de uiteindelijk gelopen routes leverden achtereenvolgend de volgende extra meters op: Rustplaats Oosterwijtwerd + 250m, Boerderij Kinkhornsterweg Zeerijp + 100m en Kalkoven Appingedam + 150m. Op basis van bovenstaande extra meters wordt de afstand dan $27900 + 500$ meter = **28400meter**. Verder zijn we ALLE (539!) punten op afstandmeten.nl nog weer eens langs gegaan of ergens nog een oneffenheid zat in de route die te weinig gemeten meters opleverde. Hier en daar moesten we nog wat meters toevoegen op de route namelijk + 150 meter (toch bochtje afgesneden, foutje fietspad versus gewone weg, geen wandelpad gevolgd) **Het resultaat staat hieronder vermeld: 28,55km = 28550 meter dus lang GEEN 33500 meter!!**



Uiteraard geldt bovengenoemde uitleg ook in meer of mindere state in verhouding voor de overige afstanden.

We zijn altijd bereid om uitleg te geven, het gesprek aan te gaan en verbeteringen aan te brengen over alle wandelonderwerpen ten dienste van alle deelnemers. In geval van additionele vragen neem gerust contact op met de Fivelstadtocht organisatie via algemeen@fivelstadtocht.nl of telefonisch via 0651 858 140.

Met vriendelijk groeten en tot ziens namens de Fivelstadtocht organisatie.

Verder in deze Fivelnais de volgende onderwerpen:

- Verslag Wintereditie Fivelstadtocht 28 januari 2023 inclusief een aantal foto's
- Stand van zaken inzake inschrijvingen vanaf 1 februari 2023
- Wandelaafstanden Fivelstadtocht 9 september 2023

- Schitterende Wintereditie Fivelstadtocht

APPINGEDAM - In Appingedam en omgeving werd zaterdag 28 januari jl. de tweede wintereditie gehouden van het historisch cultureel wandelevenement de Fivelstadtocht. Met zeshonderd deelnemers was ook deze editie uitverkocht en alle deelnemers hebben van start tot finish genoten van de route in het voormalig Fivelingo-gebied.

De organisatie kreeg veel lof over de uitgezette routes in combinatie met de uitstekende facilitaire voorzieningen onderweg in en rond de doorkomstplaatsen. Veel historisch en cultureel besef was uiteraard ook verwerkt in deze wintereditie van de Fivelstadtocht. Winterfris maar droog vertrokken de enthousiaste wandelaars in westelijke richting vanuit Appingedam via de beroemde hangende keukens en de Synagoge om vervolgens via Tjamsweer met een boog door het landschap Jukwerd en Krewerd te kunnen bezoeken. Vervolgens werd via Oosterwijdwerd, Zeerijp en Eenum met Wirdum als de laatste ruststempelplaats aangedaan.

Vol goede moed richting Appingedam onder het genot van een aangenaam zonnetje en opkikkertje in de vorm van kwast dan wel kruidenbitter liepen de deelnemers onder de muzikale klanken van de Bierspiekers de Fivelstad binnen. Hier wachtte nog een wandelverrassing om de volledig gerestaureerde kalkoven De Fivel heen aan de Dijkhuizenweg en konden de deelnemers over de finish nagenieten van hun prestatie en een heerlijk kop warme erwtensoep.

De wandelaars en organisatie kijken terug op een prachtig geslaagde dag en verheugen zich alweer op de reguliere Fivelstadtocht, die traditioneel wordt gehouden op de zaterdag van het landelijk monumentenweekend in september.



Onderstaande/bovenstaande foto's is een (kleine) compilatie van de volgende fotografen Jan Dijkhuizen, Jo en Kor Drijfholt en onze eigen Fivelstadtocht fotograaf.

Voor meer foto's van afgelopen Wintereditie Fivelstadtocht kijk op <https://www.fivelstadtocht.nl/index.php/foto-s>



- Opgeven voor de Fivelstadtocht van 9 september aanstaande kon al vanaf woensdag 1 Februari 2023 via de website www.fivelstadtocht.nl. en zoals bovenaan deze nieuwsbrief al vermeld zijn we inmiddels de 400 inschrijvingen gepasseerd. Bedankt voor jullie enthousiasme!

- De volgende afstanden* zijn te lopen voor de Fivelstadtocht van 9 september 2023:

Route 5 km (gemeten afstand 5.5 km)
Route 10 km (gemeten afstand 10.9 km)
Route 15 km (gemeten afstand 14.9 km)
Route 25 km (gemeten afstand 24.4 km)
* wijzigingen voorbehouden

De starttijden zijn:

25 km 08.00-09.30 uur (de gekozen en verplichte starttijd staat vermeld op het startbewijs)
15 km 09.30-11.30 uur (de gekozen en verplichte starttijd staat vermeld op het startbewijs)
10 km 11.30-12.15 uur (de gekozen en verplichte starttijd staat vermeld op het startbewijs)
5 km 12.15-12.30 uur (de gekozen en verplichte starttijd staat vermeld op het startbewijs)



zie voor meer informatie: www.fivelstadtocht.nl

We ontmoeten u graag in de Franse School/Nicolaï Kerk te Appingedam bij deze 9^e en op een oostelijke route van de FIVELSTADTOCHT.

Instagram, Facebook en Twitter bij Fivelstadtocht 2023

Volgt u ons al op Instagram? Sinds kort zijn we namelijk ook daar te vinden!

U kunt ons volgen via @fivelstadtocht en wanneer u uw foto's tagt met #fivelstadtocht dan weet u zeker dat wij uw foto's zullen zien!

Wilt u de activiteiten van Fivelstadtocht blijven volgen,

kijk dan op <https://www.facebook.com/fivelstadtocht.appingedam>

Wilt u via Twitter mooie activiteiten en foto's met ons delen?

Gebruik dan in al uw berichten over Fivelstadtocht: @Fivelstadtocht

Wilt u op de hoogte blijven van het allerlaatste nieuws tijdens de Fivelstadtocht?

Zoek dan op twitter: #FST2023

Blief der bie!



Fivelstadtocht: het historisch cultureel wandelevenement van de provincie Groningen tijdens het Monumenten Weekend op de 2e zaterdag van September
info@fivelstadtocht.nl/ www.fivelstadtocht.nl
facebook.com/fivelstadtocht.appingedam twitter.com/# FST 2022
0596 629855 / 0651 858 140

